



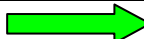










































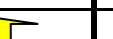








# Ardennentour

B 265	Zülpich			
B 265	Langendorf		4,3	
	Bürvenich	 	2,9	7,2
	Achemer Mühle			
	Berg		3,7	10,9
	Düttling		4,0	14,9
B 265	Gemünd	 	6,5	21,4
B 266	Einruhr	 	12,0	33,4
	Dedenborn		5,7	39,1
	Hammer	 	3,7	42,8
	Widdau		2,6	45,4
	Rohren		3,0	48,4
	Alzen		3,5	51,9
	Kalterherberg	 	4,0	55,9
N 669	bis Kreisverkehr		8,2	64,1
	Sourbrodt	 	4,3	68,4
	Ovifat		1,4	69,8
	Xhoffraix		4,6	74,4
	nach 0,8 km		0,8	75,2
N 68	Malmedy		7,3	82,5
N 68	Stavelot		7,6	90,1
N 68	Trois Ponts		5,2	95,3
N 633	Coo		2,1	97,4
N 633	Trois Ponts		2,1	99,5
N 633	Grand Haileux		8,1	107,6
	Petit Thier		6,6	114,2
	St. Vith		13,8	128,0
N 626	Setz		7,9	135,9
N 626	Schönberg		4,1	140,0
N 626	Andler		2,9	142,9
N 626	Losheimer Graben		10,9	153,8
B 265	nach 4,5 km		4,5	158,3
	Udenbreth		2,0	160,3
	Kreisverkehr		3,1	163,4
	vor Reifferscheid		9,2	172,6
	Sistig		3,8	176,4
	Rinnen		3,4	179,8
	Sötenich		2,0	181,8
	Kall		4,5	186,3
	Voissel		1,7	188,0
	Bleibuir	 	2,7	190,7
	Glehn	 	2,0	192,7
	Eicks		3,1	195,8
	Floisdorf		2,0	197,8
	Schwerfen	 	2,8	200,6

**Copyright by:**



***Gesamt 210 Kilometer***