



















































# Roadbook "Eifel - Mosel - Hunsrück "

|       |                          |   |      |      |  |       |                   |   |     |       |
|-------|--------------------------|---|------|------|--|-------|-------------------|---|-----|-------|
|       | Nürburgring              |     |      |      |  |       | Reil              |     | 3   |       |
| B 258 | Döttingen                |    | 7    |      |  | B 49  | nach 5 Km         |    | 5   | 117   |
| B 258 | Virneburg                |    | 12,5 | 19,5 |  |       | nach 5 Km         |    | 5   | 122   |
|       | Umgehung Mayen           |    |      | 19,5 |  |       | Kliding           |    | 7,2 | 129,2 |
| B 262 | Rtg. Münstermaifeld      |    | 16,5 | 36   |  |       | Urschmitt         |    | 1,5 | 130,7 |
|       | Münstermaifeld           |    | 14,5 | 50,5 |  |       | Gevenich          |    | 6,2 | 136,9 |
|       | Metternich               |    |      | 50,5 |  | B 259 | Büchel            |    | 4   | 140,9 |
|       | Hatzenport / Mosel       |    | 5    | 55,5 |  | B 259 | nach 2 Km         |    | 2   | 142,9 |
|       | Karden                   |    | 10   | 65,5 |  |       | nach 5,2 Km       |    | 5,2 | 148,1 |
|       | Moselbrücke              |    |      | 65,5 |  |       | nach 2 km         |    | 2   | 150,1 |
|       | Treis                    |    | 1    | 66,5 |  |       | Laubach           |    | 1,6 | 151,7 |
|       | Flaumbachtal             |   |      | 66,5 |  |       | Lirstal           |   | 4,5 | 156,2 |
|       | hinter Kloster Engelport |  | 7,5  | 74   |  |       | Oberelz           |  | 1,5 | 157,7 |
|       | Altstrimmig              |  |      | 74   |  |       | Niederelz         |  | 7,2 | 164,9 |
|       | Mittelstrimmig           |  | 7,5  | 81,5 |  |       | Anschau           |  |     | 164,9 |
|       | Liesenich                |  |      | 81,5 |  |       | Nachtsheim        |  |     | 164,9 |
|       | Rtg. Senheim             |  | 9    | 90,5 |  | B 410 |                   |  | 7,5 | 172,4 |
|       | Grenderich, OE           |  | 4    | 94,5 |  |       | Boos, hinter Boos |  | 5   | 177,4 |
|       | Zell-Merl / Mosel        |  | 6,5  | 101  |  |       | Rtg. Nürburgring  |  |     | 177,4 |
|       | Zell                     |  | 3    | 104  |  |       | Brücktal          |  |     | 177,4 |
| B 53  | Breidel                  |  |      | 104  |  |       | Welchrath         |  | 3,5 | 180,9 |
|       | Moselbrücke Rtg. Reil    |  | 8    | 112  |  |       | Nürburgring       |   | 3   | 183,9 |

www.eifelbiker.de

Gesamtsteckenlänge ca.180 km

### Legende

|   |  |
|---|--|
|  geradeaus              |  rechts abbiegen, dann geradeaus      |
|  rechts abbiegen        |  links abbiegen, dann rechts abbiegen |
|  links abbiegen         |  rechts abbiegen, dann links abbiegen |
|  geradeaus, dann rechts |  |



