
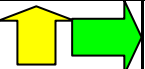













































Rund um den Nürburgring

	Bad Münstereifel									
	Effelsberg		12							
	Plittersdorf		3	15		B 410	Kehlberg		2	72,5
	Lind			15			im Ort			72,5
	Ahrbrück		5,5	20,5			Bongard		6,5	79
	Kesseling		4	24,5			Nohn		6,5	85,5
	Steinerberg		3	27,5			zum Wasserfall			85,5
	Kesseling		3	30,5			ansonsten			85,5
	Herschbach			30,5			Üxheim		3	88,5
	Kaltenborn		9	39,5			Nollenbach		3,5	92
	Jammelshofen		4	43,5			Flesten			92
B 412				43,5			Wiesbaum		5,5	97,5
	Arft			43,5			Dollendorf		4	101,5
	Langenfeld		4,5	48			Ripsdorf		4,5	106
	Acht		2	50			Nonnenbach		7	113
	Welchenbach		2,5	52,5			nach 5 km		5	118
	Baar		4	56,5			Blankenheim		2	120
B 258				56,5		B 51	Tondorf		4	124
B 258	nach 2 km		2	58,5			Falkenberg		4	128
	Nitz			58,5			Schönau		4,5	132,5
	Drees		4,5	63			Eicherscheid		3,5	136
	Welcherath		3,5	66,5		B 51	Bad Münstereifel		4	140

www.eifelbiker.de

Gesamtsteckenlänge ca. 140 km

L e g e n d e	
	geradeaus
	rechts abbiegen
	links abbiegen
	gerade aus, dann links abbiegen
	gerade aus, dann rechts abbiegen
	rechts abbiegen, dann links abbiegen
	links abbiegen, dann rechts abbiegen