





















































## Roadbook "Rurtour"

	Zülpich						Widdau		2,5	64,5
B 265	Langendorf, OE		5				Hammer		2,5	67
	Bürvenich	 	2,5	7,5			Eicherscheid	 	3	70
	Achemer Mühle		2	9,5	B 399	Simmerath	 	3,5	73,5	
	Berg		2	11,5		Am Kreisverkehr			73,5	
	Düttling		4,5	16		Strauch		2,5	76	
B 265	Gemünd	 	5	21		Schmidt		6,5	82,5	
B 266	Rtg. Aachen			21		Heimbach		7	89,5	
B 266	Einruhr, OE		11,5	32,5		Am Kreisverkehr			89,5	
	Dedenborn		3	35,5		Umgehung Hausen			89,5	
	Hammer		5	40,5		Blens			89,5	
	Imgenbroich	 	5,5	46		Umgehung Abenden			89,5	
B 399	Monschau		2,5	48,5		Nideggen		11	100,5	
B 258	Rtg. Trier			48,5		Berg		3	103,5	
B 399	Kalterherberg		7,5	56		vor Wollersheim			103,5	
	vor der Kirche			56	B 265	Umgeh. Wollershm.		3	106,5	
	Arnoldystraße			56	B 265	Langendorf		3	109,5	
	Alzen		6	62	B 265	Zülpich		4	113,5	
	Rohren		2,5	64,5						

[www.eifelbiker.de](http://www.eifelbiker.de)

Gesamtsteckenlänge ca. 115 km

### Legende

 geradeaus	  rechts abbiegen, dann geradeaus
 rechts abbiegen	  geradeaus, dann links abbiegen
 links abbiegen	  rechts abbiegen, dann links abbiegen
	  geradeaus, dann rechts abbiegen